




ILMAJOKI

HERRALAN KUNNANOSAN ASEMAKAAVAN MUUTOS JA LAAJENNUS

OKSIMÄKI II 1:2000

KORTTELIT: 138 rp:t 6 ja 7, 143, 276-278, 400 ja 401

ASEMAKAAVAMERKINNÄT JA -MÄÄRÄYKSET

-  AO Erillispientalojen korttelialue.
-  VL Lähivirkistysalue.
-  ET Yhdyskuntateknistä huoltoa palvelevien rakennusten ja laitosten alue.
-  3 m kaava-alueen rajan ulkopuolella oleva viiva.
-  Korttelin, korttelinosan ja alueen raja.
-  Osa-alueen raja.
-  Ohjeellinen osa-alueen raja.
-  Ohjeellinen tontin/rakennuspaikan raja.
- 1** Kunnanosan numero.
- HER** Kunnanosan nimi.
- 401** Korttelin numero.
- 7** Ohjeellisen tontin/rakennuspaikan numero.
- TYVITIE** Tien, torin, puiston tai muun yleisen alueen nimi.
- II** Roomalainen numero osoittaa rakennusten, rakennuksen tai sen osan suurimman sallitun kerrosluvun.
- II(1/2)** Sulkeissa oleva murtoluku roomalaisen numeron jäljessä osoittaa, kuinka suuren osan rakennuksen suurimman kerroksen alasta saa rakennuksen ylimmässä kerroksessa käyttää kerrosalaan luettavaksi tilaksi.
- e = 0.20** Tehokkuusluku eli kerrosalan suhde tontin/rakennuspaikan pinta-alaan.
- $\alpha = 33,7^\circ$** Kattokaltevuus.
-  Ohjeellinen rakennusala.
-  Lähde tai kaivo suoja-alueineen.
-  Istutettava alueen osa.
-  Tie.
-  Yleisen tien näkemäalueeksi varattu alueen osa.
-  Johtoa varten varattu alueen osa. (z=sähköjohto, vj=vesijohto)
-  Ajoneuvoliittymän likimääräinen sijainti.
-  Tiealueen rajan osa, jonka kohdalta ei saa järjestää ajoneuvoliittymää.

HERRALA 1

Kaavoituksen pohjakartta täyttää asemakaavan pohjakartalle asetetut vaatimukset.

ILMAJOKI 21.8.2019

MAANMITTAUSINSINÖÖRI HENRIK TURJA

ILMAJOEN KUNTA, KAAVOITUSTOIMI

29.10.2019

ARI-PEKKA LAITALAINEN
KAAVOITUSJOHTAJA

TAPIO MÄNTYMÄÄ
KAAVASUUNNITTELIJA