

AHONKYLÄ 6

6962800
23484000

ILMAJOKI


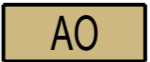



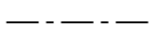
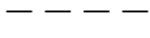


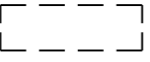


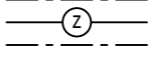
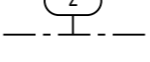

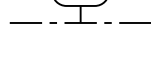
AHONKYLÄN KUNNANOSAN ASEMAKAAVAN LAAJENNUS

AHONKYLÄN METTÄ

1:2000

Korttelit: 200 - 202

ASEMAKAAVAMERKINNÄT JA -MÄÄRÄYKSET

	Asuinpienalojen korttelialue.		Erillispientalojen korttelialue.
	Lähivirkistysalue.		
	3 m kaava-alueen rajan ulkopuolella oleva viiva.		
	Korttelin, korttelinosan ja alueen raja.		
	Osa-alueen raja.		
	Ohjeellinen osa-alueen raja.		
	Ohjeellinen tontin/rakennuspaikan raja.		
6	Kunnanosan numero.		
AHO	Kunnanosan nimi.		
200	Korttelin numero.		
4	Ohjeellisen tontin/rakennuspaikan numero.		
HIHTOTIE	Tien, katuaukion, torin, puiston tai muun yleisen alueen nimi.		
II	Roomalainen numero osoittaa rakennusten, rakennuksen tai sen osan suurimman sallitun kerrosluvun.		
e = 0.18	Tehokkuusluku eli kerrosalan suhde tontin/rakennuspaikan pinta-alaan.		
	Rakennusala.		Ohjeellinen rakennusala.
	Istutettava alueen osa.		Tie.
	Johtoa varten varattu alueen osa.		
	Voimajohtoalue. Johtoalueelle ei saa sijoittaa ilman voimajohtojen omistajan lupaa maanpäällisiä tai maanalaisia rakennuksia, rakennelmia tai istutuksia. Istutettavan kasvillisuuden luontainen kasvukorkeus ei saa ylittää neljää metriä.		
	Katualueen rajan osa, jonka kohdalta ei saa järjestää ajoneuvoliittymää.		
	Suojavyöhyke 110kV:n sähkölinjalle. Alueella tulee noudattaa siirtolinjalle asetettuja vaatimuksia.		



Kaavoituksen pohjakartta täyttää asemakaavan pohjakartalle asetetut vaatimukset.

ILMAJOEN KUNTA, KAAVOITUSTOIMI

21.10.2020