

Tien myötäiset sv-putket ovat yhdistelmäputkia, poislukien yli 315 mm sv-putket, sv-purkuputket ja teiden alitusputket






Kaikki kiinteistöiltä tulevat salaojat ja sv-putket liitetään uuteen hulevesijärjestelmään


Kaikki liitoskorkeudet tarkistetaan ennen työn aloitusta

Vanhat hulevesijärjestelmät ja liittymärummut poistetaan

Siirtymäkiilat 1:10

SELITE

-  Mitattu taiteiviiva
-  Päällystettävä alue
-  Katualue, nurmetus tarvivalta alueelta
-  Uusi sv-johto
-  Uusi salaoja

Pilaaja ja suunnittelukohte <b>Ilmajoen kunta</b> KIVENHAKKAJANTIEN SANEERAUS	Piirustuksen sisältö SUUNNITELMAKARTTA	Mittakaavat 1:500
 Aluetaito Oy Asemakatu 1, 62100 LAPUA etunimi.sukunimi@aluetaito.fi www.aluetaito.fi p. 040-8383 281	Koordinointi- ja korkeusjärjestelmä ETRS GK23 N2000	Työn ja piirustuksen n:o 9947.102
4.3.2024 Milka Väärämäki Juha Porre		



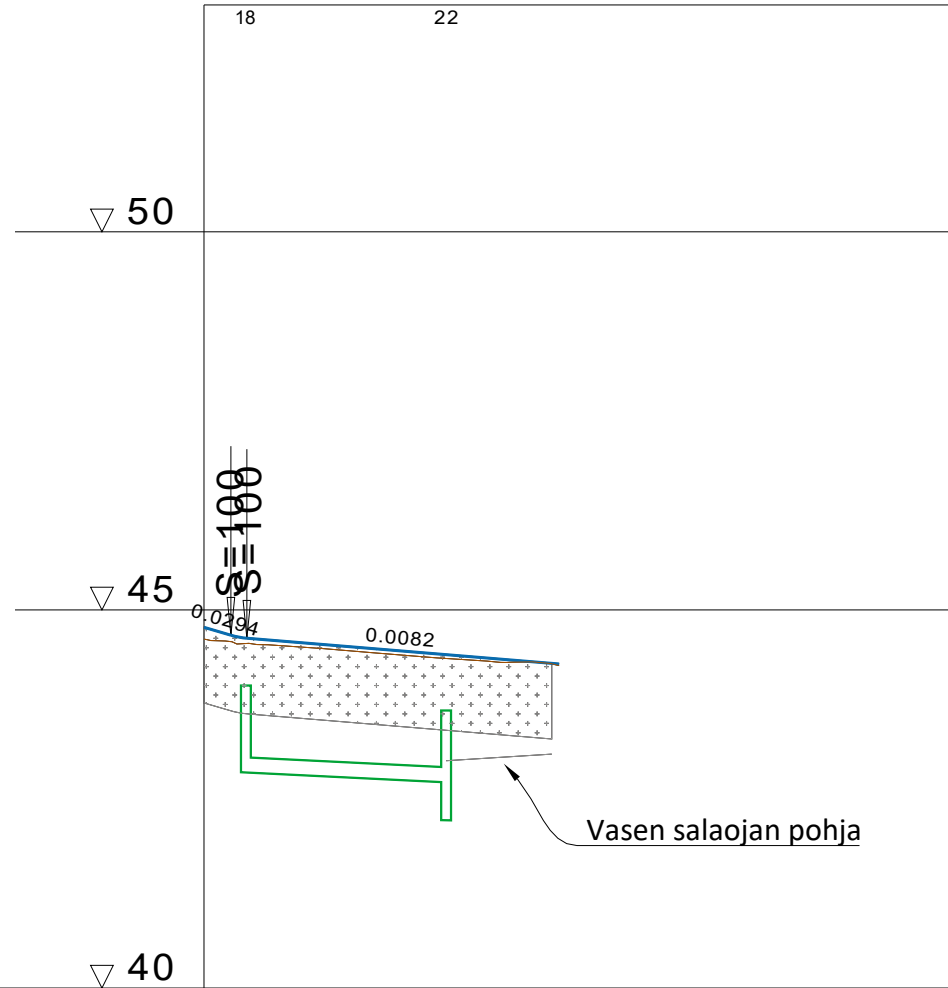




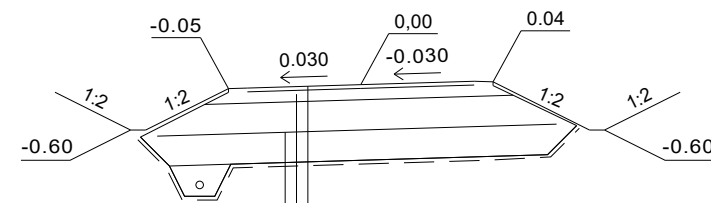
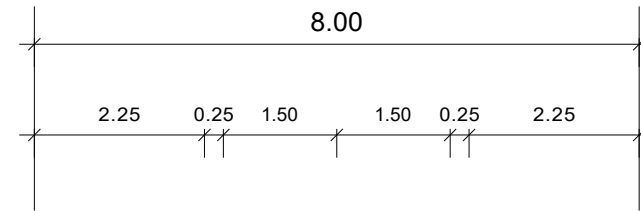
KUIVATUS

SV: 18 22

vas.  
oik.




TYYPPIPOIKKILEIKKAUS PAALULTA 40  
1:100



PÄÄLLYSTE	Ab 16/120	5 cm
KANTAVAKERROS	M 0-32	15 cm
JAKAVAKERROS	KaM 0-100	40 cm
SUODATINKERROS	HK	40 cm
SUODATINKANGAS N 3		
YHTEENSÄ		100 cm

VESIJOHTO	LAEN KORKEUS PUTKEN MITAT, LAATU				
	PAALU				
HULEVESIVIAMÄRI	SISÄPOHJAN KORKEUS PUTKEN MITAT, LAATU	42.85	200	42.72	42.72
	PAALU KAIVOVÄLI, KALTEVUUS	5.5	PEH-YP	32	26.5/0.005
JÄTEVESIVIAMÄRI	SISÄPOHJAN KORKEUS PUTKEN MITAT, LAATU				
	PAALU KAIVOVÄLI, KALTEVUUS				
PUTKIEN PERUSTAMISTAPA					
PÄÄLLYSRAKENNE					
MATKA		0.00	41.30	46.97	
KALTEVUUS / PYÖRISTYSSÄDE		0.000	-0.0082		
TASAUSVIIIVAN KORKEUS		44.77	44.59	44.51	44.43
MAANPINNAN KORKEUS		44.61	44.53	44.45	44.37
PAALUTUS		0		50	
KAAREVUUS			Sr	46.97	
AJORADAN SIVUKALTEVUUS					

Tilaaaja ja suunnittelukohte	Piirustuksen sisältö	Mittakaavat
<b>Ilmajoen kunta</b> KIVENHAKKAAJANTIEN SANEERAUS	4, PITUUSLEIKKAUS TYYPPIPOIKKILEIKKAUS VÄLIKUJA	1:1000/100 1:100
 Aluetaito Oy Asemakatu 1, 62100 LAPUA etunimi.sukunimi@aluetaito.fi www.aluetaito.fi p. 040-8383 281	Koordinaatti- ja korkeusjärjestelmä	Työn ja piirustuksen n:o
	ETRS GK23 N2000	<b>9947.124</b>
4.3.2024	Miika Väärämäki	Juha Porre